



*Ne perdez pas
la Boussole !*



Journée Orientation

Saint-Pierre du Perray, 16 mars 2025



Votre mission
(si vous l'acceptez)

The map shows a topographic view of a region with contour lines and various paths. A red circle highlights a building labeled '216'. A red arrow points from this building towards a path marked 'GR 351'. Other labels on the map include 'Mesnil Thomas', 'D 320', and 'GR 351'. The name 'Auvergne' is partially visible across the map.

"de la maison forestière
rejoignez le chemin balisé"



Journée Orientation

Saint-Pierre du Perray, 16 mars 2025



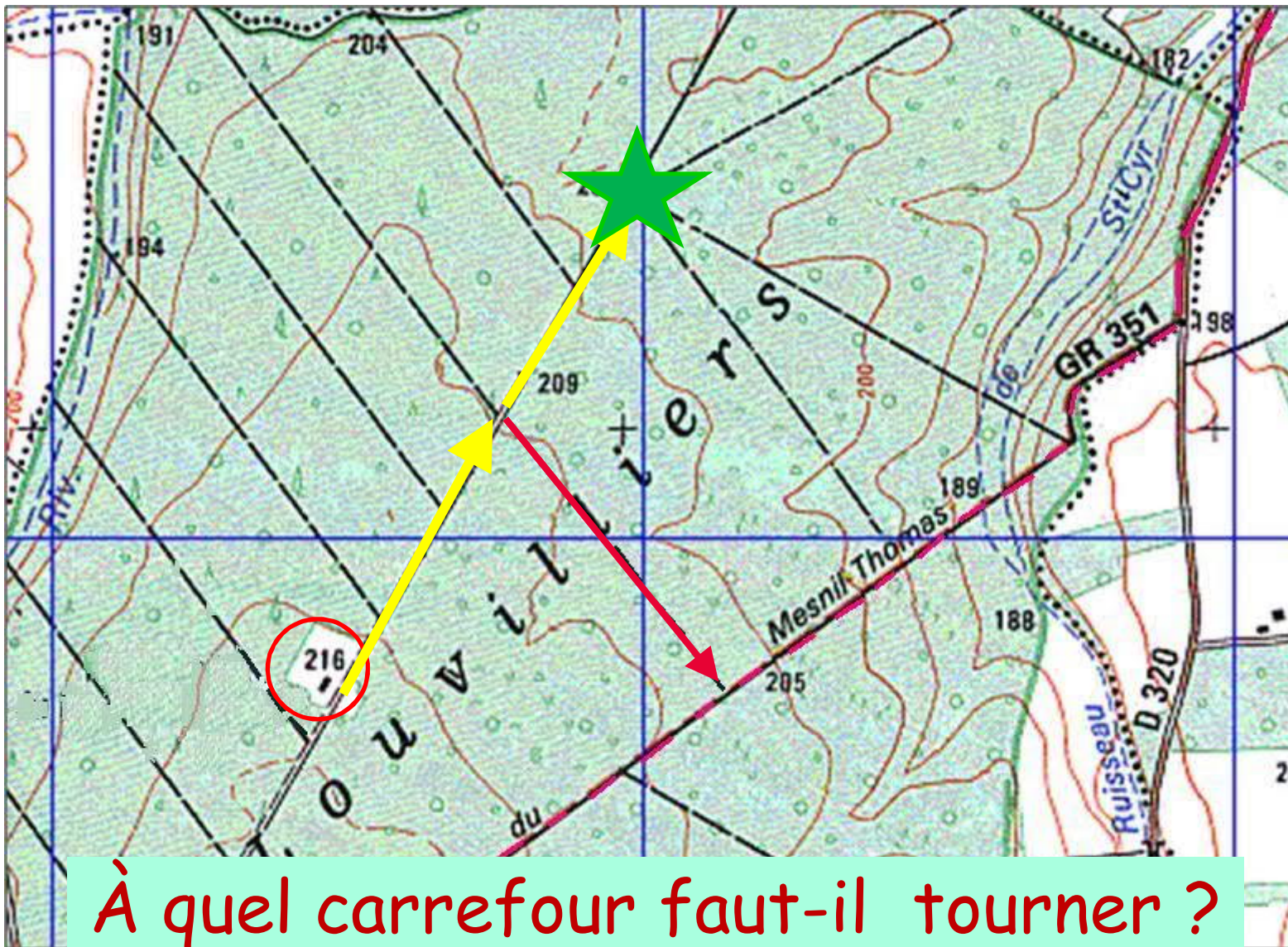
Lire une carte c'est...

- Imaginer le paysage
- Trouver des points de repère
 - § Deviner le relief
 - △ Choisir son chemin
 - Estimer une distance
 - ❖ Estimer une direction



Journée Orientation

Saint-Pierre du Perray, 16 mars 2025



Journée Orientation

Saint-Pierre du Perray, 16 mars 2025

Sur la carte
on mesure la distance à parcourir

Sur le terrain
on connaît la distance parcourue

en comptant ses pas

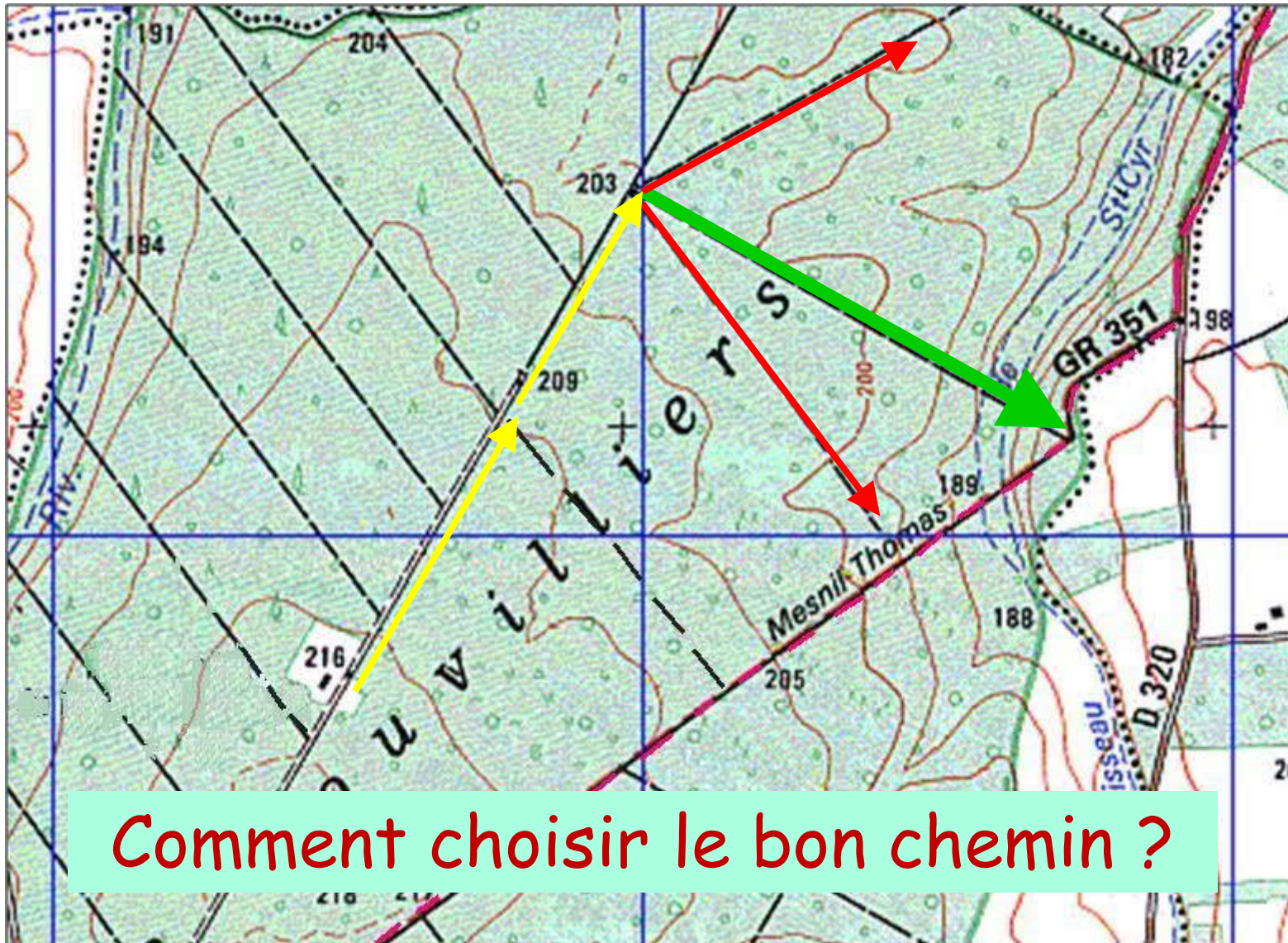
ou

en comptant le temps



Journée Orientation

Saint-Pierre du Perray, 16 mars 2025



Comment choisir le bon chemin ?

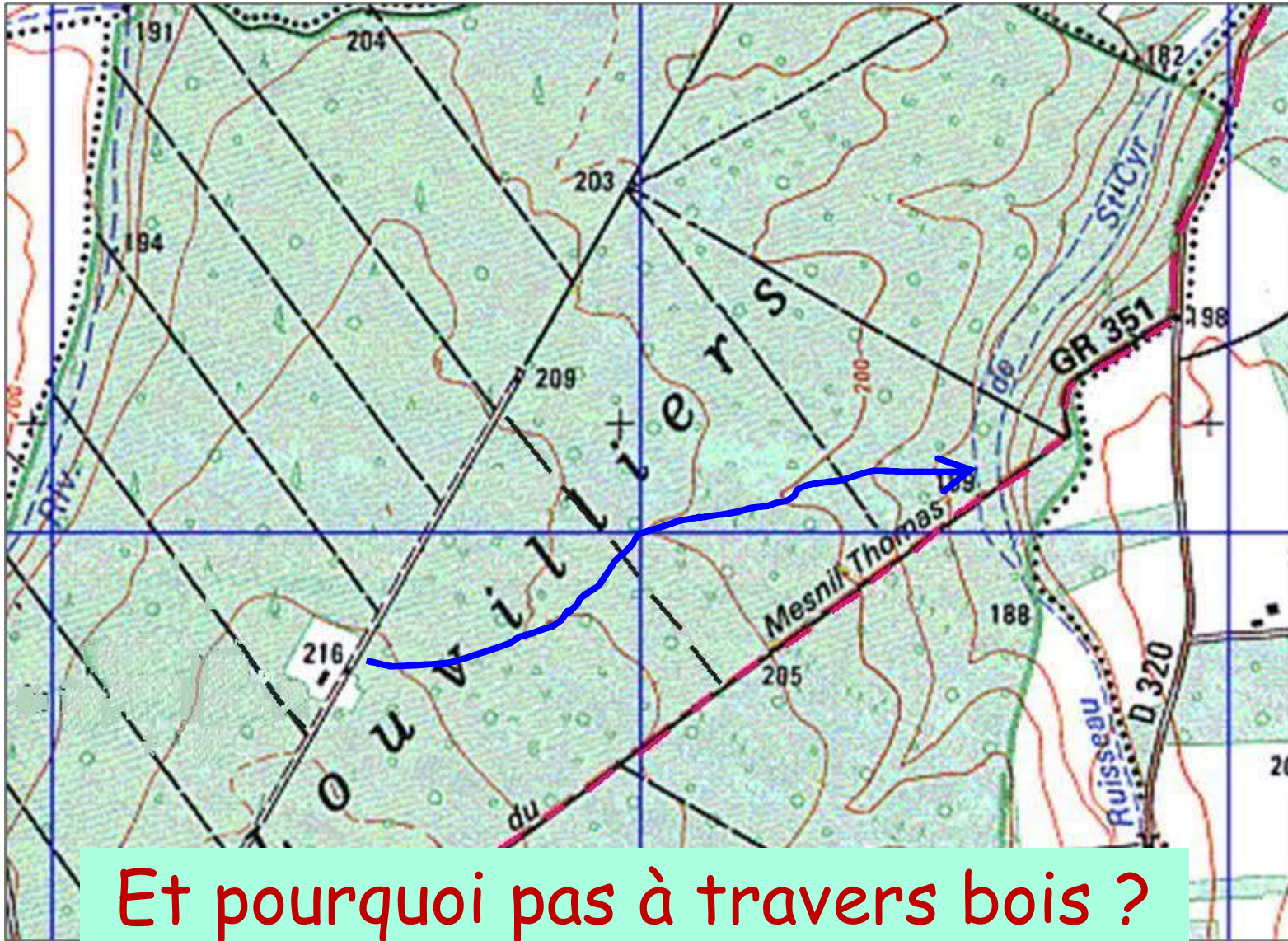


**Savoir utiliser
la carte
et
la boussole
pour s'orienter**



Journée Orientation

Saint-Pierre du Perray, 16 mars 2025



Journée Orientation

Saint-Pierre du Perray, 16 mars 2025

On y va ?



Journée Orientation

Saint-Pierre du Perray, 16 mars 2025