

suite...



Quelques
EXERCICES ☺



Journée Orientation

Saint-Pierre du Perray, 16 mars 2025

(1)

Exercices de lecture de carte

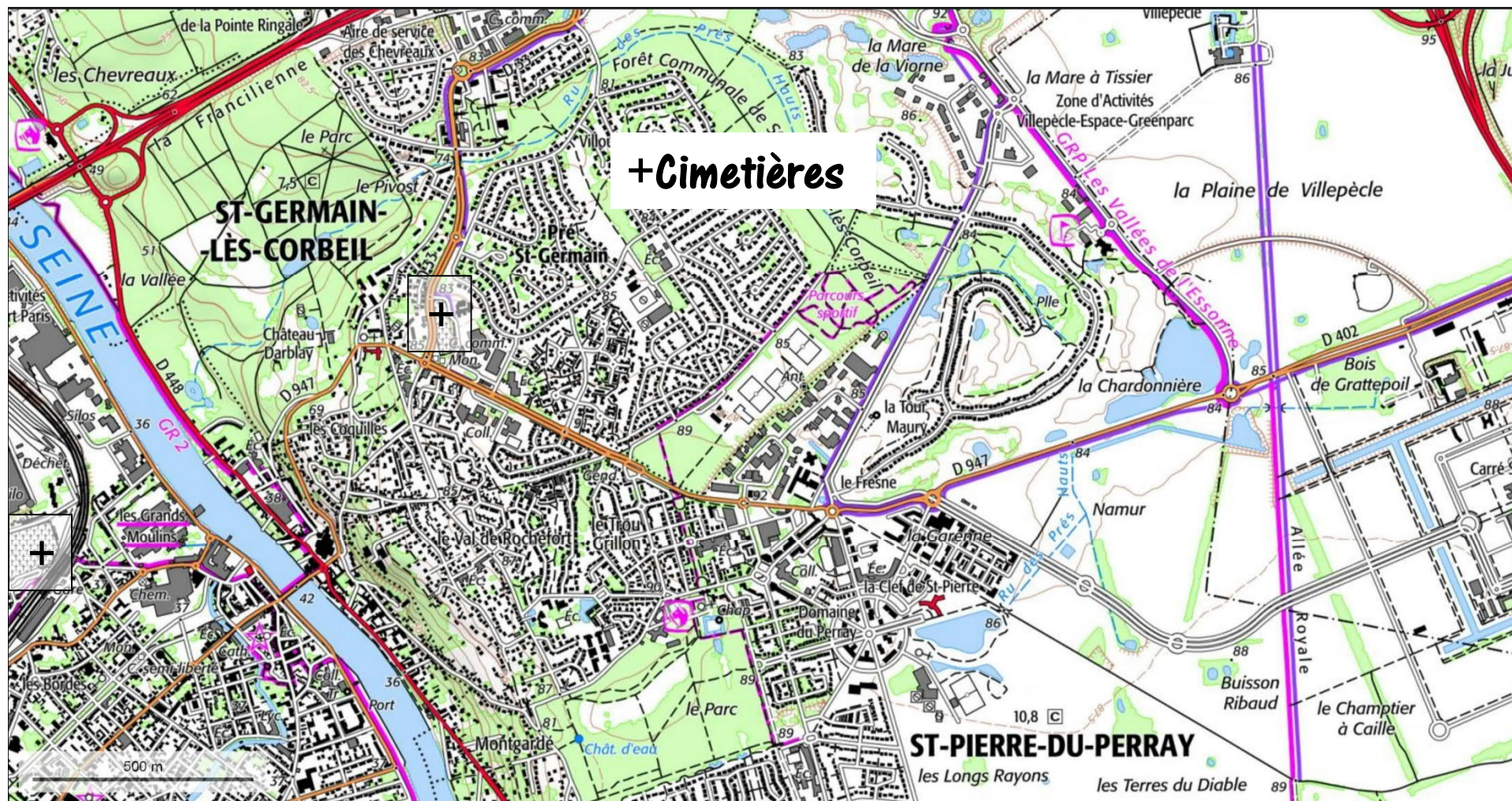
Pouvez-vous trouver ...

... des lignes à haute tension ?

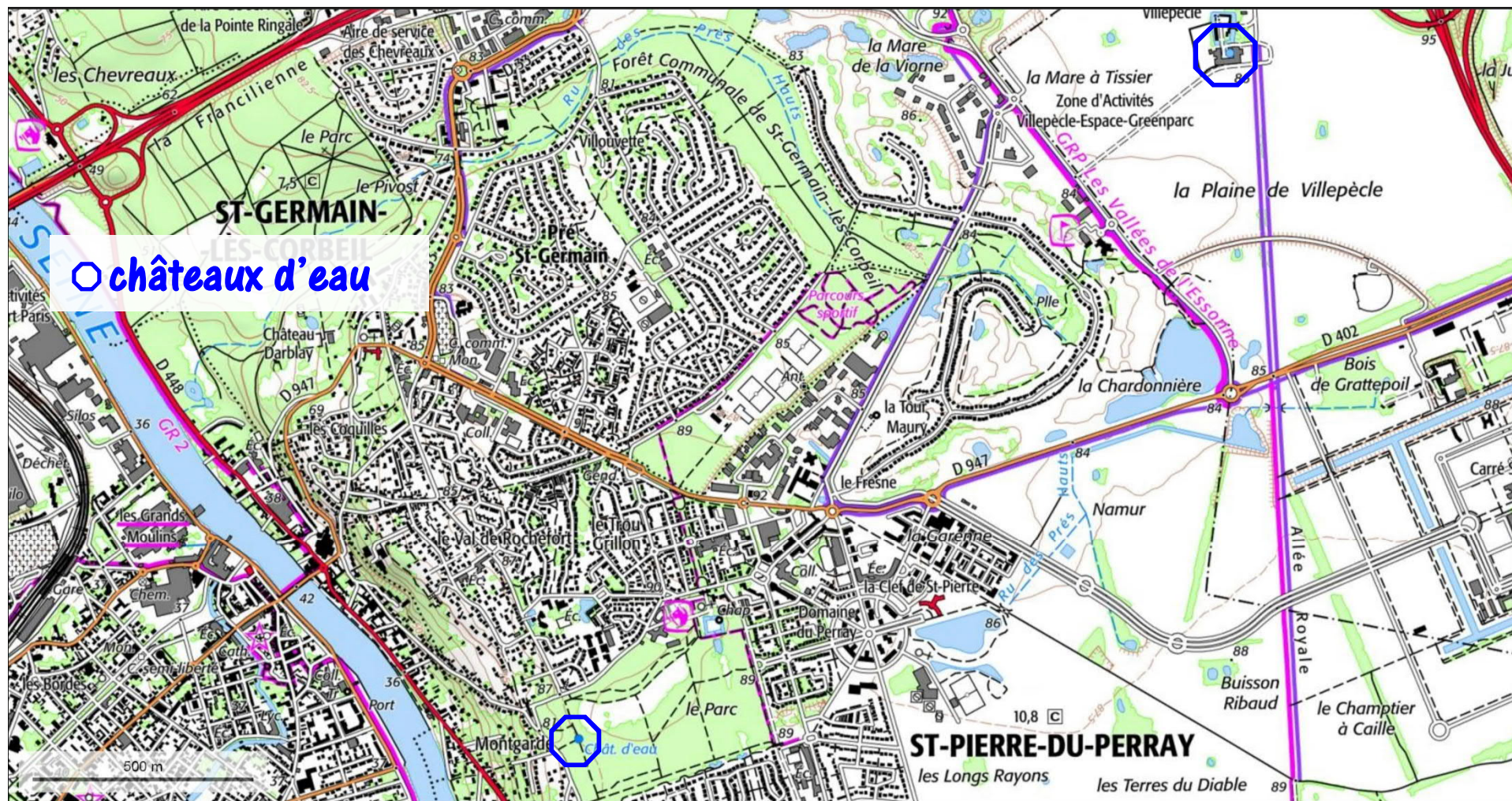
**Pour celles-ci
utilisez la carte papier
en regardant dans le secteur
Étiolles / St Germain / Tigery**



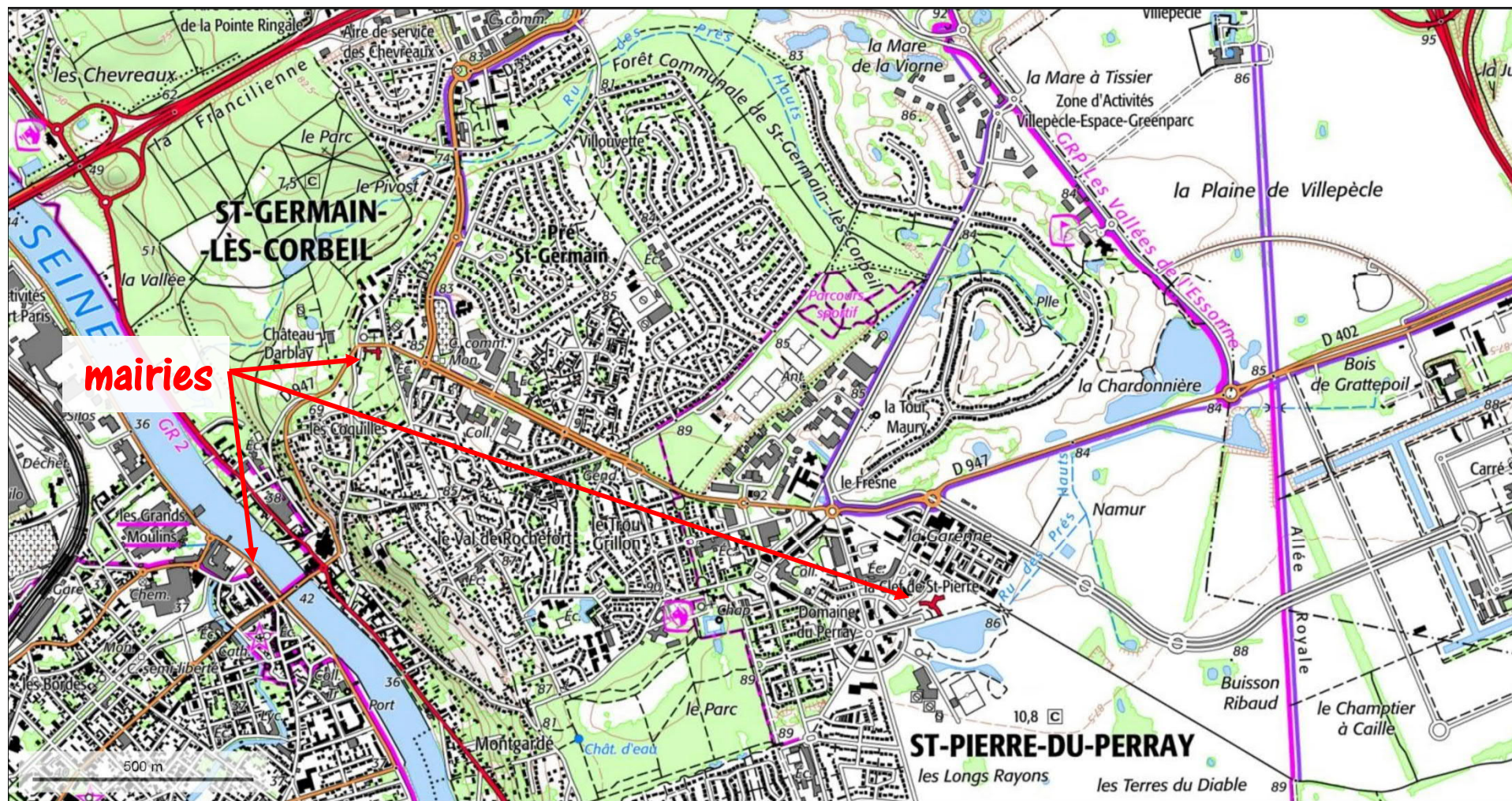
Lecture de carte : les solutions



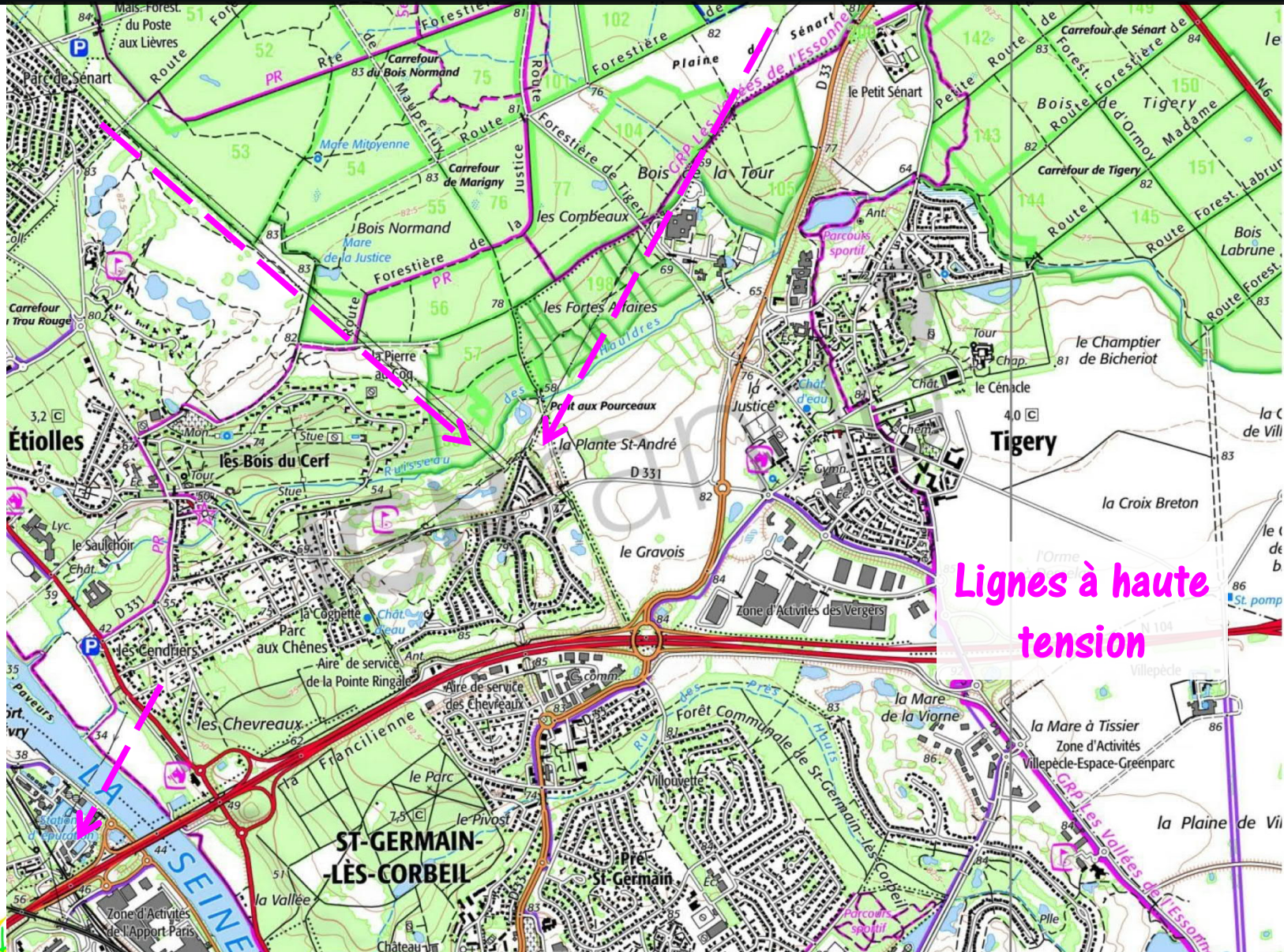
Lecture de carte : les solutions



Lecture de carte : les solutions



Lecture de carte : les solutions



Lignes à haute tension



Exercices avec la carte et la boussole



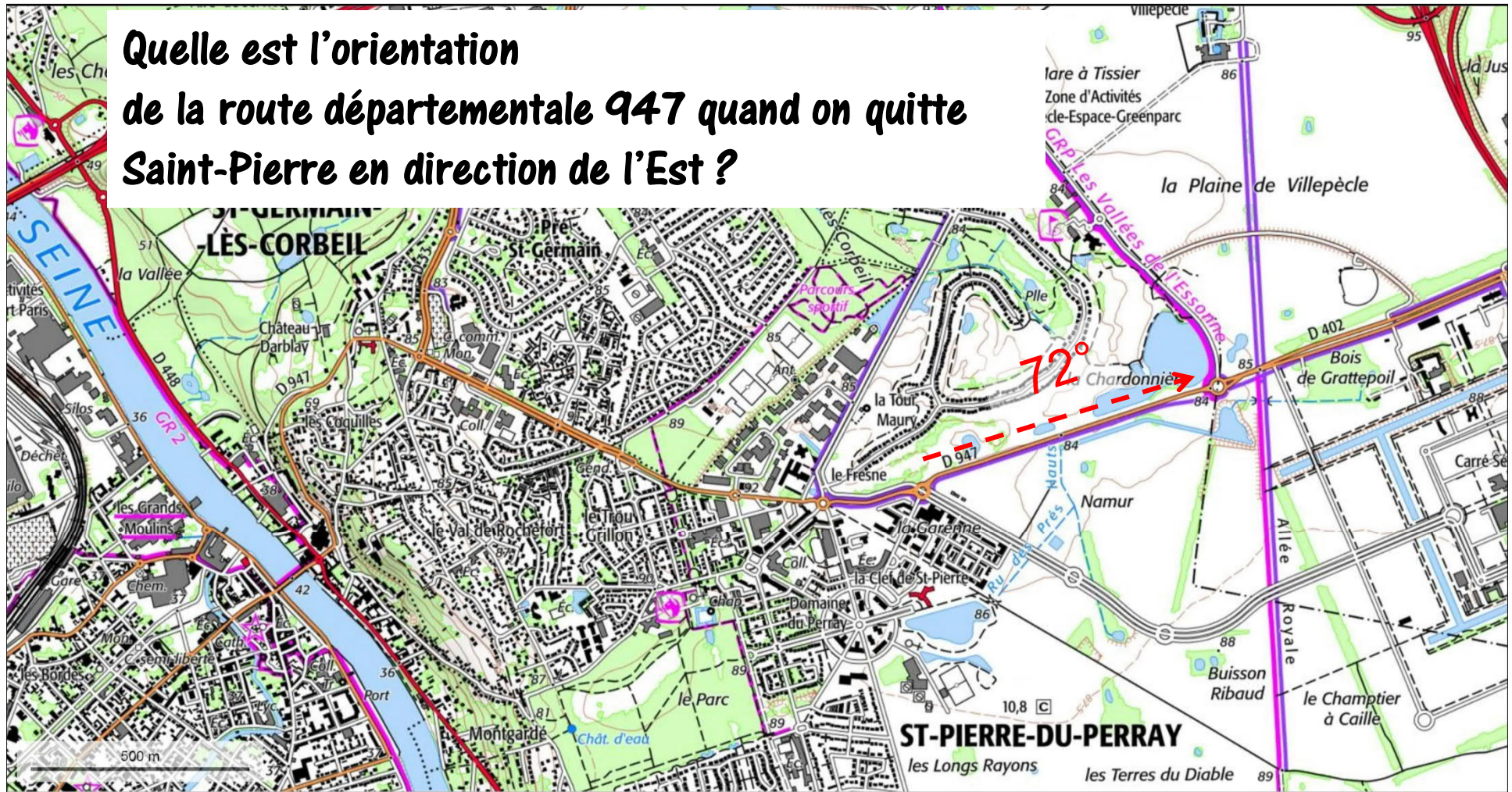
1) Quelle est l'orientation de la route départementale 947 quand on quitte Saint-Pierre en direction de l'Est ?

2) Mesuré du rond-point devant Intermarché, quel est l'azimut de la tour du REOSC ?

3) Vous marchez le long de la départementale 947 Vous voyez la tour du REOSC à l'azimut 300, où êtes-vous ?

Carte et boussole 1 : solution

Quelle est l'orientation de la route départementale 947 quand on quitte Saint-Pierre en direction de l'Est ?



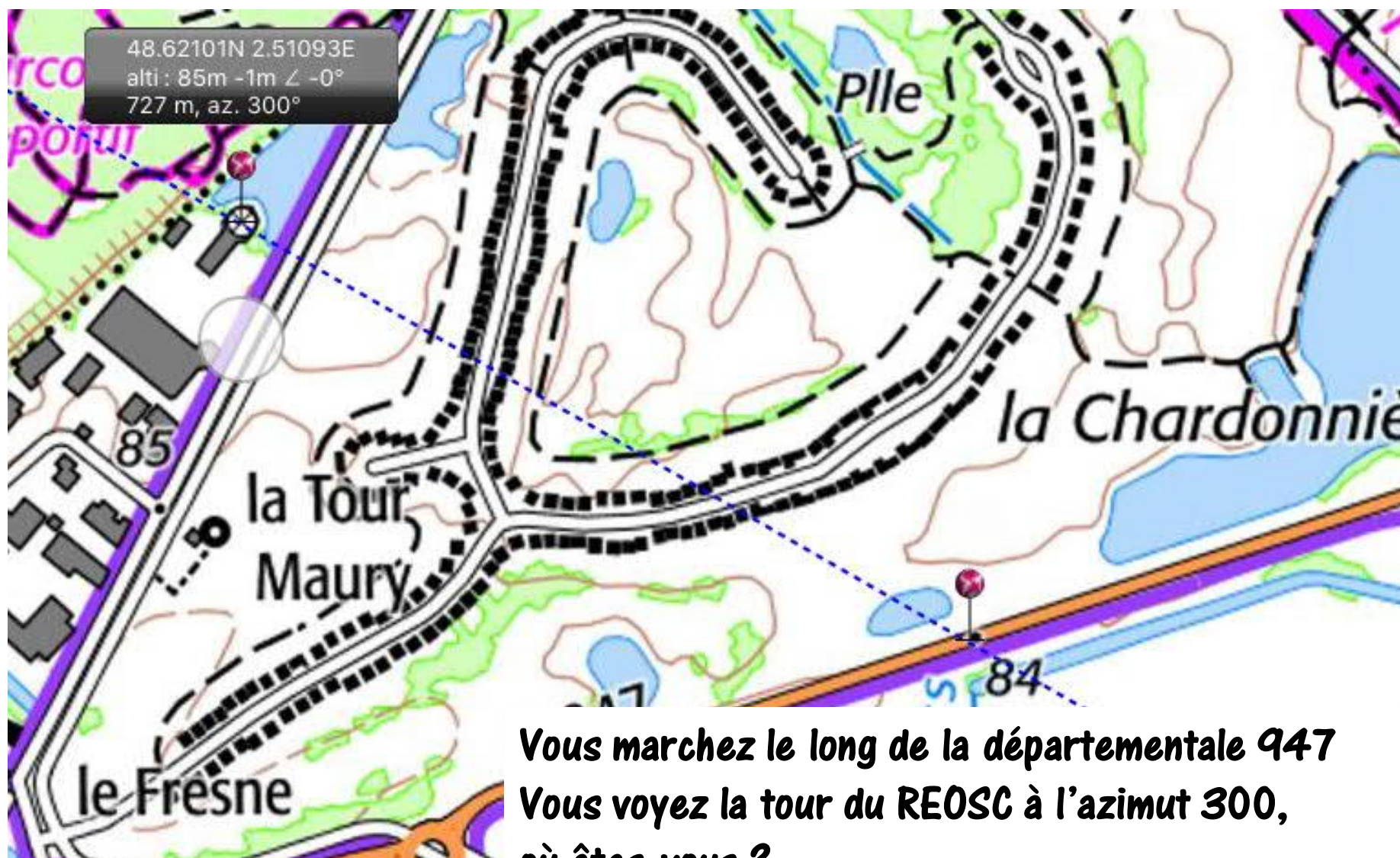
Solutions des exercices sur la carte

Mesuré du rond-point devant Intermarché, quel est l'azimut de la tour du REOSC ?

38.3°



Solutions des exercices sur la carte



**Vous marchez le long de la départementale 947
Vous voyez la tour du REOSC à l'azimut 300,
où êtes-vous ?**

Préparation de la sortie



Repérons le point de départ
depuis la salle de cours

azimut 345

distance 4,8 km

la suite cet après-midi ...

bon appétit !

